


জেলা- দক্ষিণ ২৪ পরগণা খতিয়ান নং- ২৮১১ (২৪১১) [১৬১৫০৭০]
 মৌজা- এলাচি জে.এল.নং- ৭০ খানা- সোনারপুর

(১) রাজস্ব- ০.০০ টাকা

(২) জমির পরিমাণ(এ)- ০.১০

(৩) মোট দাগের সংখ্যা- ১২

	(৪) অগ্রস্বত্বের দখলকারের বিবরণ	(৫) স্বত্ব	(৬) মন্তব্য
নাম-	দামাস্ক রিয়েলটি প্রা: লি:	রায়ত	
ঠিকানা-	পাটুদী, কোল-৪৭		

(৭) অগ্রস্বত্বের নিজ দখলীয় জমি

দাগ নং	জমির শ্রেণী	মন্তব্য	দাগের মোট পরিমাণ (এ)	দাগের মধ্যে অগ্রস্বত্বের অংশ	দাগের মধ্যে অগ্রস্বত্বের জমির অংশের পরিমাণ	
					একর	হেক্টর
১৪৩৮	শালি		০.২১	০.০৩২৩	০.০০	
১৪৬৯	ইটখোলা		০.৩৭	০.০০৫৭	০.০০	
১৪৭০	ইটখোলা		০.২৪	০.০০৬৭	০.০১	
১৪৭১	শালি		০.৭৮	০.০৩২০	০.০২	
১৪৭২	শালি		০.৫৫	০.০৩২২	০.০২	
১৪৭৩	শালি		০.১৬	০.০৩২১	০.০০	
১৪৭৫	শালি		০.১২	০.০৩২৩	০.০১	
১৪৭৬	শালি		০.১৪	০.০৩২৪	০.০০	
১৫০৯	শালি		০.৫০	০.০৩২২	০.০২	
১৫১০	ডাঙ্গা		০.১৫	০.০৩২১	০.০১	
১৫১১	শালি		০.১৮	০.০৩২২	০.০১	
১৫১২	ইটখোলা		০.৩৮	০.০১৯২	০.০০	
মোট দাগের সংখ্যা- বারো মাত্র					০.১	

Fees Received : Application Fee : Rs. 10, Authentication Fee : Rs. 10 x 1, Total fee : Rs. 20 ,Copy No.:8011

Page ১ of ১

০৫/০৬/২০১৭

CERTIFIED TO BE A TRUE COPY

Certified to be true copy of the Original R.O.R. finally framed & Finally published under sub Section (2) of Sec 51 (A) of W.B.L.A. Act.

Digitally Authenticated U/s-76

Revenue Officer


জেলা- দক্ষিণ ২৪ পরগণা খতিয়ান নং- ২৮১২ (2812) [১৬১৫০৭০]

মৌজা- এলাচি জে.এল.নং- ৭০ থানা- সোনারপুর

(১) রাজস্ব- ০.০০ টাকা

(২) জমির পরিমাণ(এ)- ০.০৯

(৩) মোট দাগের সংখ্যা- ১২

	(৪) অগ্রস্বত্বের দখলকারের বিবরণ	(৫) স্বত্ব	(৬) মন্তব্য
নাম-	দেব কুমার মুখার্জী	রায়ত	
পিতা-	বটকৃষ্ণ		
ঠিকানা-	বৈষ্ণবঘাটা রোড, কোল-49		

(৭) অগ্রস্বত্বের নিজ দখলীয় জমি

দাগ নং	জমির শ্রেণী	মন্তব্য	দাগের মোট পরিমাণ(এ)	দাগের মধ্যে অগ্রস্বত্বের অংশ	দাগের মধ্যে অগ্রস্বত্বের জমির অংশের পরিমাণ	
					একর	হেক্টর
১৪৩৮	শালি		০.২১	০.০৩২২	০.০১	
১৪৬৯	ইটখোলা		০.৩৭	০.০০৫৬	০.০০	
১৪৭০	ইটখোলা		০.২৪	০.০০৬৮	০.০০	
১৪৭১	শালি		০.৭৮	০.০৩২০	০.০২	
১৪৭২	শালি		০.৫৫	০.০৩২২	০.০২	
১৪৭৩	শালি		০.১৬	০.০৩২১	০.০০	
১৪৭৫	শালি		০.১২	০.০৩২২	০.০০	
১৪৭৬	শালি		০.১৪	০.০৩২৩	০.০০	
১৫০৯	শালি		০.৫০	০.০৩২৩	০.০২	
১৫১০	শালি		০.১৫	০.০৩২১	০.০১	
১৫১১	শালি		০.১৮	০.০৩২৩	০.০০	
১৫১২	ইটখোলা		০.৩৮	০.০১৯৩	০.০১	
মোট দাগের সংখ্যা- বারো মাত্র						০.০৯

Fees Received : Application Fee : Rs. 10, Authentication Fee : Rs. 10 x 1, Total fee : Rs. 20 ,Copy No.:8012

Page ১ of ১

০৫/০৬/২০১৭


Officer Authorized
of Indian Evidence Act.

Certified to be true copy of the Original
R.O.R. finally framed & Finally published
under sub Section (2) of Section (A) of
W.B.L.A. Act.

Revenue Officer

জেলা- দক্ষিণ ২৪ পরগণা খতিয়ান নং- ২৭৭৫ (2775) [১৬১৫০৭০]
 মৌজা- এলাচি জে.এল.নং- ৭০ থানা- সোনারপুর

(১) রাজস্ব- ০.০০ টাকা
 (২) জমির পরিমান(এ)- ০.১০
 (৩) মোট দাগের সংখ্যা- ১২

	(৪) অত্রস্বত্বের দখলকারের বিবরণ	(৫) স্বত্ব	(৬) মন্তব্য
নাম-	ধুব মুখার্জী	রায়ত	
পিতা-	মলয়ানন্দ		
ঠিকানা-	12বৈষ্ণবঘাটা রোড পাটুলি কোল 47		

(৭) অত্রস্বত্বের নিজ দখলীয় জমি

দাগ নং	জমির শ্রেণী	মন্তব্য	দাগের মোট পরিমান(এ)	দাগের মধ্যে অত্রস্বত্বের অংশ	দাগের মধ্যে অত্রস্বত্বের জমির অংশের পরিমান	
					একর	হেক্টর
১৪৩৮	শালি		০.২১	০.০৩২৩	০.০১	
১৪৬৯	ইটখোলা		০.৩৭	০.০০৫৬	০.০০	
১৪৭০	ইটখোলা		০.২৪	০.০০৬৭	০.০০	
১৪৭১	শালি		০.৭৮	০.০৩২৪	০.০৩	
১৪৭২	শালি		০.৫৫	০.০৩২২	০.০২	
১৪৭৩	শালি		০.১৬	০.০৩২৪	০.০১	
১৪৭৫	শালি		০.১২	০.০৩২৩	০.০০	
১৪৭৫	শালি		০.১৪	০.০৩২০	০.০০	
১৪৭৬	শালি		০.৫০	০.০৩২৩	০.০১	
১৫০৯	শালি		০.১৫	০.০৩২২	০.০১	
১৫১০	ডাঙ্গা		০.১৮	০.০৩২৩	০.০০	
১৫১১	শালি		০.৩৮	০.০১৯২	০.০১	
১৫১২	ইটখোলা					
					০.১	✓

মোট দাগের সংখ্যা- বারো মাত্র

Fees Received : Application Fee : Rs. 10, Authentication Fee : Rs. 10 x 1, Total fee : Rs. 20 , Copy No.:7914

Page ১ of ১

০২/০৬/২০১৭

Certified to be true copy of the Original R.O.R. finally framed & finally published under sub Section (2) of Sec 51 (A) of W.B.L.A. Act.

Revenue Officer

CERTIFIED TO BE A TRUE COPY

Officer Authenticated U/s-76 of Indian Evidence Act.

দক্ষিণ ২৪ পরগণা

খতিয়ান নং- ২৭৮১

(2781)

[১৬১৫০৭০]

এলাচি

জে.এল.নং- ৭০

খানা- সোনারপুর

(১) রাজস্ব- ০.০০ টাকা

(২) জমির পরিমাণ(এ)- ০.১০

(৩) মোট দাগের সংখ্যা- ১২

	(৪) অগ্রস্বত্বের দখলকারের বিবরণ	(৫) স্বত্ব	(৬) মন্তব্য
নাম-	দিলীপ কুমার ঘোষ	রায়ত	
পিতা-	ক্ষিতিশ চন্দর		
ঠিকানা-	নিজ		

(৭) অগ্রস্বত্বের নিজ দখলীয় জমি

দাগ নং	জমির শ্রেণী	মন্তব্য	দাগের মোট পরিমাণ (এ)	দাগের মধ্যে অগ্রস্বত্বের অংশ	দাগের মধ্যে অগ্রস্বত্বের জমির অংশের পরিমাণ
					একর হেক্টর
১৪৩৮	শালি		০.২১	০.০৩২২	০.০১
১৪৬৯	ইটখোলা		০.৩৭	০.০০৫৬	০.০৭
১৪৭০	ইটখোলা		০.২৪	০.০০৬৮	০.০০
১৪৭১	শালি		০.৭৮	০.০৩২৩	০.০৩
১৪৭২	শালি		০.৫৫	০.০৩২৩	০.০২
১৪৭৩	শালি		০.১৬	০.০৩২২	০.০০
১৪৭৫	শালি		০.১২	০.০৩২২	০.০০
১৪৭৬	শালি		০.১৪	০.০৩২২	০.০০
১৫০৯	শালি		০.৫০	০.০৩২৩	০.০২
১৫১০	ডাঙ্গা		০.১৫	০.০৩২৩	০.০০
১৫১১	শালি		০.১৮	০.০৩২৩	০.০১
১৫১২	ইটখোলা		০.৩৮	০.০১৯৩	০.০১
মোট দাগের সংখ্যা- বারো মাত্র					০.১

Fees Received : Application Fee : Rs. 10, Authentication Fee : Rs. 10 x 1, Total fee : Rs. 20 ,Copy No.:7920

Page ১ of ১

০২/০৬/২০১৭

Officer/Authentication
Sonaipur

দক্ষিণ ২৪ পরগণা খতিয়ান নং- ২৭৮৫ (2785) [১৬১৫০৭০]


মৌজা- এলাচি জে.এল.নং- ৭০ খানা- সোনারপুর

(১) রাজস্ব- ০.০০ টাকা

(২) জমির পরিমাণ(এ)- ০.১০

(৩) মোট দাগের সংখ্যা- ১২

	(৪) অগ্রস্বত্বের দখলকারের বিবরণ	(৫) স্বত্ব	(৬) মন্তব্য
নাম-	গীতা ঘোষ	রায়ত	
স্বামী-	স্বপন কুমার		
ঠিকানা-	এ/১৭ রাজনারায়ন পার্ক, কোল-১৫৪		



(৭) অগ্রস্বত্বের নিজ দখলীয় জমি

দাগ নং	জমির শ্রেণী	মন্তব্য	দাগের মোট পরিমাণ(এ)	দাগের মধ্যে অগ্রস্বত্বের অংশ	দাগের মধ্যে অগ্রস্বত্বের জমির অংশের পরিমাণ	
					একর	হেক্টর
১৪৩৮	শালি		০.২১	০.০৩২২	০.০১	
১৪৬৯	ইটখোলা		০.৩৭	০.০০৫৬	০.০০	
১৪৭০	ইটখোলা		০.২৪	০.০০৬৮	০.০০	
১৪৭১	শালি		০.৭৮	০.০৩২২	০.০৩	
১৪৭২	শালি		০.৫৫	০.০৩২২	০.০২	
১৪৭৩	শালি		০.১৬	০.০৩২৩	০.০১	
১৪৭৫	শালি		০.১২	০.০৩২২	০.০০	
১৪৭৬	শালি		০.১৪	০.০৩২৩	০.০০	
১৫০৯	শালি		০.৫০	০.০৩২৩	০.০২	
১৫১০	শালি		০.১৫	০.০৩২২	০.০০	
১৫১১	শালি		০.১৮	০.০৩২৩	০.০০	
১৫১২	ইটখোলা		০.৩৮	০.০১৯৩	০.০১	
মোট দাগের সংখ্যা- বারো মাত্র					০.১	

Fees Received : Application Fee : Rs. 10, Authentication Fee : Rs. 10 x 1, Total fee : Rs. 20 ,Copy No.:7924

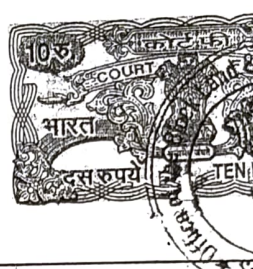
Page ১ of ১

০২/০৬/২০১৭

Authenticated U/s-74
of the Evidence Act

২৪ পরগণা খতিয়ান নং- ২৭৭৬ (১৭৭৬) [১৬১৫০৭০]
 এলাচি জে.এল.নং- ৭০ থানা- সোনারপুর

(১) রাজস্ব- ০.০০ টাকা
 (২) জমির পরিমাণ(এ)- ০.১৭ (৩) মোট দাগের সংখ্যা- ১২

	(৪) অত্রস্বত্বের দখলকারের বিবরণ	(৫) স্বত্ব	(৬) মন্তব্য
নাম-	এম.কে.আর নির্মাণ প্রাঃ লিঃ	রাখেত	
ঠিকানা-	পক্ষে ডাইরেক্টর পাটুলী কোল ৪৭		

(৭) অত্রস্বত্বের নিজ দখলীয় জমি

দাগ নং	জমির শ্রেণী	মন্তব্য	দাগের মোট পরিমাণ(এ)	দাগের মধ্যে অত্রস্বত্বের অংশ	দাগের মধ্যে অত্রস্বত্বের জমির অংশের পরিমাণ		
					একর	হেক্টর	
১৪৩৮	শালি		০.২১	০.০৩২৩	০.০১		
১৪৬৯	ইটখোলা		০.৩৭	০.০০৫৭	০.০০		
১৪৭০	ইটখোলা		০.২৪	০.০০৬৭	০.০০		
১৪৭১	শালি		০.৭৮	০.০৩২৪	০.০৩		
১৪৭২	শালি		০.৫৫	০.০৩২২	০.০১		
১৪৭৩	শালি		০.১৬	০.০৩২৪	০.০০		
১৪৭৫	শালি		০.১২	০.০৩২৩	০.০০		
১৪৭৬	শালি		০.১৪	০.০৩২০	০.০১		
১৫০৯	শালি		০.৫০	০.০৩২২	০.০১		
১৫১০	শালি		০.১৫	০.০৩২২	০.০১		
১৫১১	শালি		০.১৮	০.০৩২৩	০.০১		
১৫১২	ইটখোলা		০.৩৮	০.০১৯২	০.০১		
মোট দাগের সংখ্যা- বারো মাত্র					০.১		

Fees Received : Application Fee : Rs. 10, Authentication Fee : Rs. 10 x 1, Total fee : Rs. 20 , Copy No.:7915

Signature

Seal of Indian Evidence Act

দক্ষিণ ২৪ পরগণা

খতিয়ান নং- ২৭৮০ (২৭৪০)

[১৬১৫০৭০]

জা- এলাচি


জে.এল.নং- ৭০

খানা- সোনারপুর

(১) রাজস্ব- ০.০০ টাকা

(২) জমির পরিমাণ(এ)- ০.১০

(৩) মোট দাগের সংখ্যা- ১২

	(৪) অত্রস্বত্বের দখলকারের বিবরণ	(৫) স্বত্ব	(৬) মন্তব্য
নাম-	মোম ঘোষ	রায়ত	
স্বামী-	রতন		
ঠিকানা-	কোল ৪৭		

(৭) অত্রস্বত্বের নিজ দখলীয় জমি

দাগ নং	জমির শ্রেণী	মন্তব্য	দাগের মোট পরিমাণ(এ)	দাগের মধ্যে অত্রস্বত্বের অংশ	দাগের মধ্যে	
					অত্রস্বত্বের জমির অংশের পরিমাণ	
					একর	হেক্টর
১৪৩৮	শালি		০.২১	০.০৩২২	০.০১	
১৪৬৯	ইটখোলা		০.৩৭	০.০০৫৭	০.০০	
১৪৭০	ইটখোলা		০.২৪	০.০০৬৭	০.০০	
১৪৭১	শালি		০.৭৮	০.০৩২৩	০.০৩	
১৪৭২	শালি		০.৫৫	০.০৩২৩	০.০২	
১৪৭৩	শালি		০.১৬	০.০৩২২	০.০০	
১৪৭৫	শালি		০.১২	০.০৩২২	০.০০	
১৪৭৬	শালি		০.১৪	০.০৩২২	০.০১	
১৫০৯	শালি		০.৫০	০.০৩২৩	০.০২	
১৫১০	ডাঙ্গা		০.১৫	০.০৩২৩	০.০০	
১৫১১	শালি		০.১৮	০.০৩২৩	০.০০	
১৫১২	ইটখোলা		০.৩৮	০.০১৯২	০.০১	
মোট দাগের সংখ্যা- বারো মাত্র					০.১	

Fees Received : Application Fee : Rs. 10, Authentication Fee : Rs. 10 x 1, Total fee : Rs. 20 , Copy No.:7919

Certified to be true and correct copy of the Original R.O/R. finally framed & published under sub Section (2) of Sec 51 (A) of W.B.L.A. Act.

Page ১ of ১

০২/০৬/২০১৭

Revenue Officer

CERTIFIED

TRUE COPY

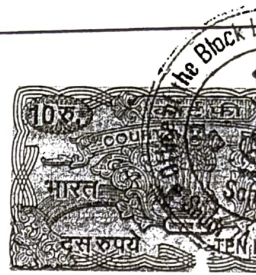
Officer Authenticated U/s-76
of Indian Evidence Act.

দক্ষিণ ২৪ পরগণা খতিয়ান নং- ২৮০৪ (২৪০৪) [১৬১৫০৭০]
 মৌজা- এলাচি জে.এল.নং- ৭০ থানা- সোনারপুর

(১) রাজস্ব- ০.০০ টাকা

(২) জমির পরিমাণ(এ)- ০.১০

(৩) মোট দাগের সংখ্যা- ১২

	(৪) অত্রস্বত্বের দখলকারের বিবরণ	(৫) স্বত্ব	(৬) মন্তব্য
নাম-	রতন কুমার ঘোষ	রায়ত	
পিতা-	হারান চন্দ্র		
ঠিকানা-	১৪ বৈষ্ণবঘাটা রোড, কোল-৪৭		

(৭) অত্রস্বত্বের নিজ দখলীয় জমি

দাগ নং	জমির শ্রেণী	মন্তব্য	দাগের মোট পরিমাণ(এ)	দাগের মধ্যে অত্রস্বত্বের অংশ	দাগের মধ্যে অত্রস্বত্বের জমির অংশের পরিমাণ একর হেক্টর
১৪৩৮	শালি		০.২১	০.০৩২১	০.০১
১৪৬৯	ইটখোলা		০.৩৭	০.০০৫৭	০.০০
১৪৭০	ইটখোলা		০.২৪	০.০০৬৭	০.০১
১৪৭১	শালি		০.৭৮	০.০৩২২	০.০২
১৪৭২	শালি		০.৫৫	০.০৩২৩	০.০২
১৪৭৩	শালি		০.১৬	০.০৩২২	০.০১
১৪৭৫	শালি		০.১২	০.০৩২৩	০.০০
১৪৭৬	শালি		০.১৪	০.০৩২৩	০.০০
১৫০৯	শালি		০.৫০	০.০৩২২	০.০২
১৫১০	ডাঙ্গা		০.১৫	০.০৩২৩	০.০০
১৫১১	শালি		০.১৮	০.০৩২৪	০.০০
১৫১২	ইটখোলা		০.৩৮	০.০১৯২	০.০১
মোট দাগের সংখ্যা- বারো মাত্র					০.১

Fees Received : Application Fee : Rs. 10, Authentication Fee : Rs. 10 x 1, Total fee : Rs. 20 ,Copy No.:7937

Page ১ of ১

০২/০৬/২০১৭

Certified to be true copy of the Original R.O.R. finally framed & finally published under sub Section (2) of Sec 51 (A) of W.B.L.A. Act.

Revenue Officer

CERTIFIED TO BE A TRUE COPY

Officer Authenticated U/s-76 of Indian Evidence Act.

(১) রাজস্ব- ০.০০ টাকা

(২) জমির পরিমাণ(এ)- ০.১০

(৩) মোট দাগের সংখ্যা- ১২

	(৪) অত্রস্বত্বের দখলকারের বিবরণ	(৫) স্বত্ব	(৬) মন্তব্য
নাম-	স্বপন কুমার ঘোষ	রায়ত	
পিতা-	হরিদাস		
ঠিকানা-	নিজ		

(৭) অত্রস্বত্বের নিজ দখলীয় জমি

দাগ নং	জমির শ্রেণী	মন্তব্য	দাগের মোট পরিমাণ(এ)	দাগের মধ্যে অত্রস্বত্বের অংশ	দাগের মধ্যে অত্রস্বত্বের জমির অংশের পরিমাণ		
					একর	হেক্টর	
১৪৩৮	শালি		০.২১	০.০৩২৩	০.০১		
১৪৬৯	ইটখোলা		০.৩৭	০.০০৫৭	০.০০		
১৪৭০	ইটখোলা		০.২৪	০.০০৬৭	০.০০		
১৪৭১	শালি		০.৭৮	০.০৩২৩	০.০৩		
১৪৭২	শালি		০.৫৫	০.০৩২২	০.০২		
১৪৭৩	শালি		০.১৬	০.০৩২২	০.০০		
১৪৭৫	শালি		০.১২	০.০৩২৩	০.০০		
১৪৭৬	শালি		০.১৪	০.০৩২২	০.০১		
১৫০৯	শালি		০.৫০	০.০৩২২	০.০১		
১৫১০	শালি		০.১৫	০.০৩২২	০.০০		
১৫১১	শালি		০.১৮	০.০৩২২	০.০১		
১৫১২	ইটখোলা		০.৩৮	০.০১৯২	০.০১		
মোট দাগের সংখ্যা- বারো মাত্র						০.১	

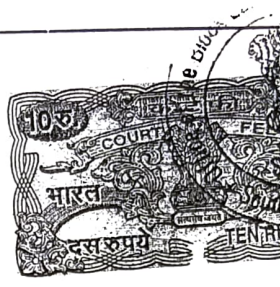
Fees Received : Application Fee : Rs. 10, Authentication Fee : Rs. 10 x 1, Total fee : Rs. 20 ,Copy No.:7922

দক্ষিণ ২৪ পরগণা খতিয়ান নং- ২৮০২ (2802) [১৬১৫০৭০]
 মৌজা- এলাচি জে.এল.নং- ৭০ থানা- সোনারপুর

(১) রাজস্ব- ০.০০ টাকা

(২) জমির পরিমাণ(এ)- ০.১০

(৩) মোট দাগের সংখ্যা- ১২

	(৪) অত্রস্বত্বের দখলকারের বিবরণ	(৫) স্বত্ব	(৬) মন্তব্য
নাম-	তাপসী মুখার্জী	রায়ত	
স্বামী-	দেবকুমার		
ঠিকানা-	বৈষ্ণবঘাটা রোড কোল 47		

(৭) অত্রস্বত্বের নিজ দখলীয় জমি

দাগ নং	জমির শ্রেণী	মন্তব্য	দাগের মোট পরিমাণ(এ)	দাগের মধ্যে অত্রস্বত্বের অংশ	দাগের মধ্যে অত্রস্বত্বের জমির অংশের পরিমাণ	
					একর	হেক্টর
১৪৩৮	শালি		০.২১	০.০৩২৩	০.০০	
১৪৬৯	ইটখোলা		০.৩৭	০.০০৫৭	০.০০	
১৪৭০	ইটখোলা		০.২৪	০.০০৬৭	০.০০	
১৪৭১	শালি		০.৭৮	০.০৩২৩	০.০২	
১৪৭২	শালি		০.৫৫	০.০৩২৩	০.০২	
১৪৭৩	শালি		০.১৬	০.০৩২৩	০.০১	
১৪৭৫	শালি		০.১২	০.০৩২৩	০.০১	
১৪৭৬	শালি		০.১৪	০.০৩২৩	০.০০	
১৫০৯	শালি		০.৫০	০.০৩২২	০.০১	
১৫১০	শালি		০.১৫	০.০৩২৩	০.০১	
১৫১১	শালি		০.১৮	০.০৩২২	০.০১	
১৫১২	ইটখোলা		০.৩৮	০.০১৯২	০.০১	
মোট দাগের সংখ্যা- বারো মাত্র					০.১	

Fees Received : Application Fee : Rs. 10, Authentication Fee : Rs. 10 x 1, Total fee : Rs. 20 , Copy No.:7936

০২/০৬/২০১৭

Page ১ of ১

Certified to be true copy of the Original R.O.R. finally framed & finally published under sub Section (2) of Sec 51 (A) of W.B.L.A. Act.

Revenue Officer

CERTIFIED TO BE A TRUE COPY